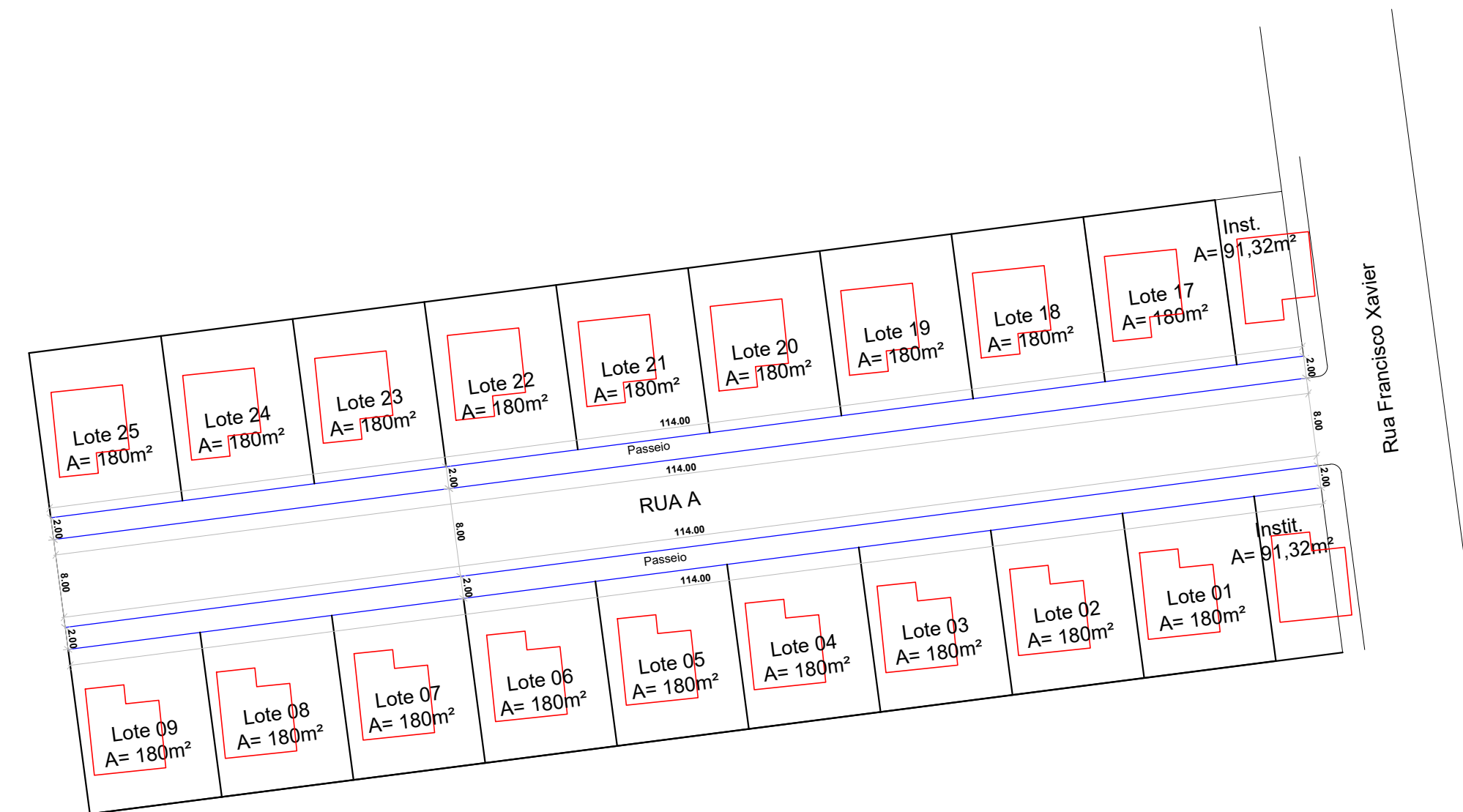


**CORTE AA - PASSEIOS**  
Escala Visual

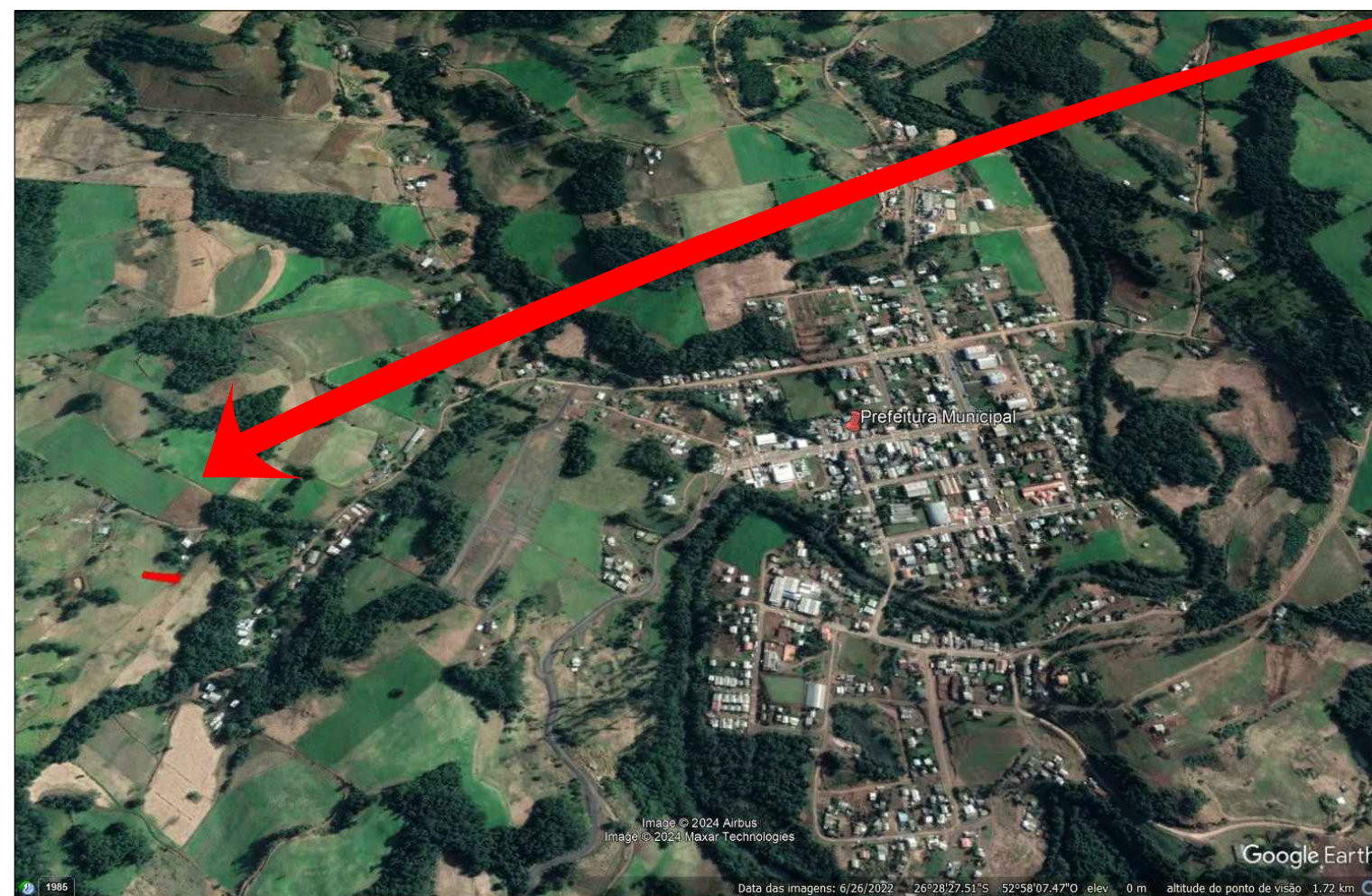


- CONVENÇÕES**
- Meio Fio a Executar - 456 metros
  - Bordo da Pista Existente
  - Entrada de Veículos
  - Poste de Energia Existente
- Obs: Deverá ser previsto meio fio rebaiado nos acessos às residências onde houver entrada de veículos.

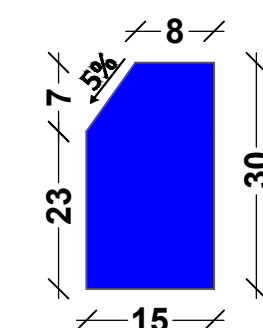
**MAPA URBANO SÃO BERNARDINO-SC**



**LOCAL DE IMPLANTAÇÃO MEIO FIO**



**MEIO - FIO SIMPLES EXTRUSADO**



**DETALHE 01 MEIO FIO EXTRUSADO 15X30CM**  
Escala Visual

**SÃO BERNARDINO-SC**

**MAPA DE SANTA CATARINA**

**Florianópolis**

**BRASIL**

**Brasília**

**Santa Catarina**

**IMPLANTAÇÃO - PLANTA DE LOCALIZAÇÃO**  
Escala Visual

APROVAÇÃO/CARIMBO:



PROJETO:	<b>ARQUITETÔNICO</b>	
OBRA:	PASSEIOS RUA A - CASAS POPULARES MEIO FIO	
ENDEREÇO:	RUA A - CASAS POPULARES SÃO BERNARDINO-SC	
PROPRIETÁRIO:	PREFEITURA MUNICIPAL DE SÃO BERNARDINO - SC CNPJ 01.612.812/0001-50	
RESPONSÁVEL TÉCNICO:	Engº Civil Amarildo M. Ribeiro - CREA-SC 156004-7	
RESPONSÁVEL TÉCNICO:	Engº Civil Jean C. Tortelli - CREA-SC 182379-4	
RESPONSÁVEL TÉCNICO:	Engº Eletricista Charlan Smaniotto Luzzatto - CREA-SC 127695-8	
DESENHO CAD:	Eliveltro Jesus Passini - CFT-01901295907 Jaison R. dos Santos - CREA SC 178513-5	
DESCRIÇÃO	PLANTA LOCALIZAÇÃO IMPLANTAÇÃO - PLANTA TÉCNICA CONVENÇÕES, DETALHES	PRANCHA: <b>ARQ.- 01/01</b>
ÁREA TOTAL:	INDICADA	ESCALA: INDICADA
CONTATO:	E-MAIL: amnoroste@amnoroste.org.br - TEL: (49)3344-1991	