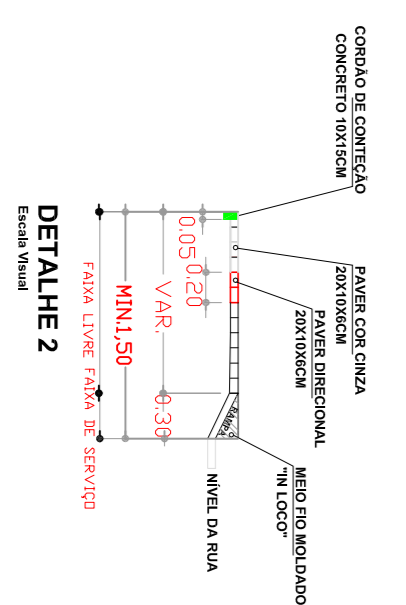
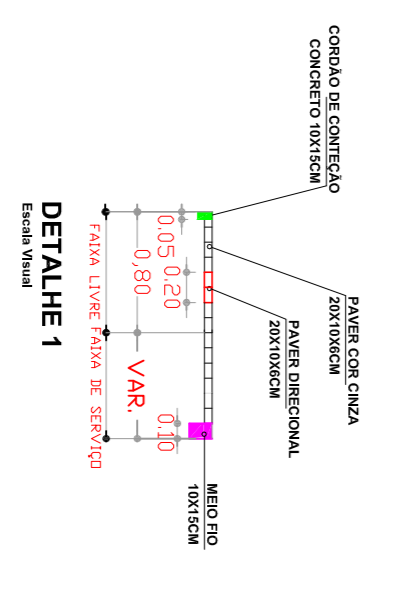
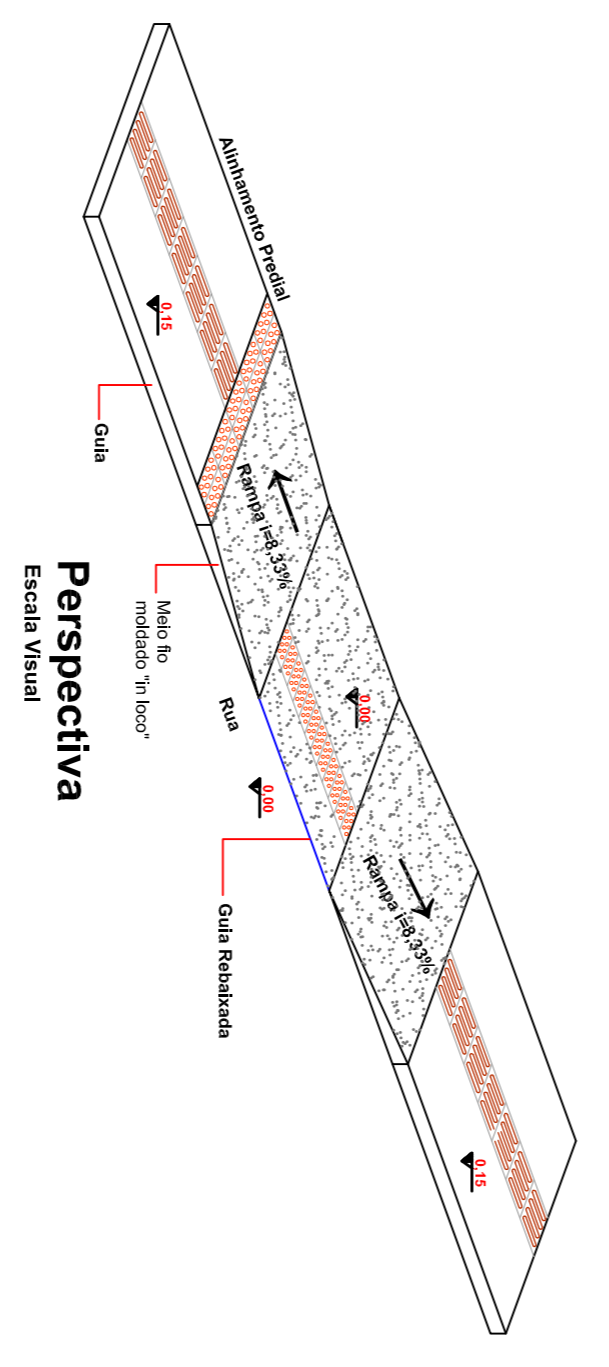
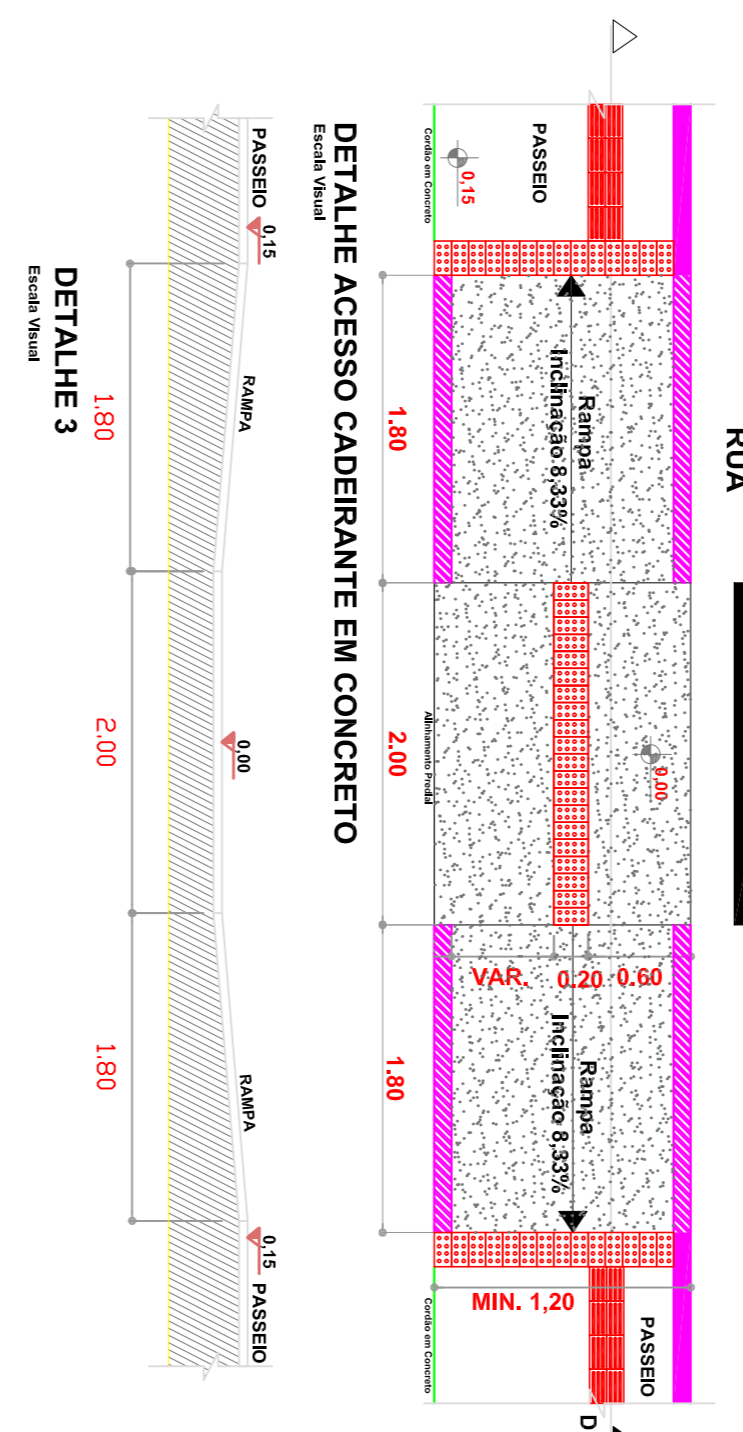
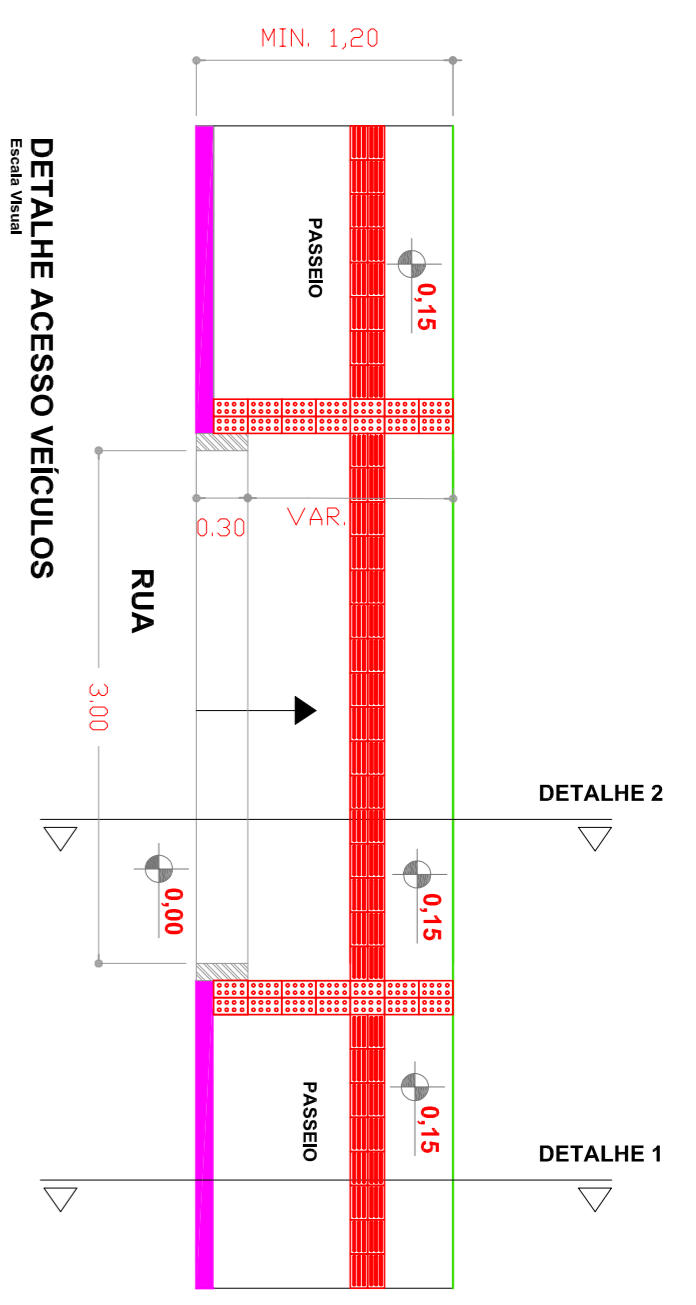
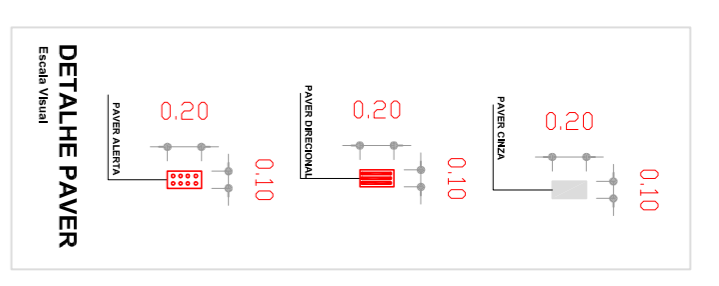



PLANTA DE LOCALIZAÇÃO RUAS

ESCALA VISUAL

- QUADRO RUAS**
- RUA SÃO BERNARDINO
 - RUA FRANCISCO XAVIER
 - RUA VERÔNICA SCHEID





ASSOCIAÇÃO DOS MUNICÍPIOS DO NOROESTE DE SANTA CATARINA

PROJETO ARQUITETÔNICO

PAVIMENTAÇÃO PASSEIO PÚBLICO COM PAVER

ENDEREÇO:	CENTRO - SÃO BERNARDINO-SC
PROPRIETÁRIO:	PREFEITURA MUNICIPAL DE SÃO BERNARDINO - SC CNPJ - 01.612.620/00-50
DESENHO:	Elivilton Jesus Passini - CREA/SC 084559-7 Beatriz Veronira Carl - CREA/SC 139400-2
RESPONSÁVEL TÉCNICO:	Engº Civil Patrícia Rossini L. Longo - CREA-SC 048003-9
RESPONSÁVEL TÉCNICO:	Engº Civil Amarelino M. Ribeiro - CREA-SC 048003-9
DESCRIÇÃO	PLANTA LOCALIZAÇÃO RUAS SIMBOLOGIA E DETALHES ACESSOS CADERANTES E VEÍCULOS
ÁREA:	ESCALA: INDICADA
DATA:	JUNHO / 2018
CONTATO:	E-MAIL: amnoroste@amnoroste.org.br - TEL: (49)3344-1991