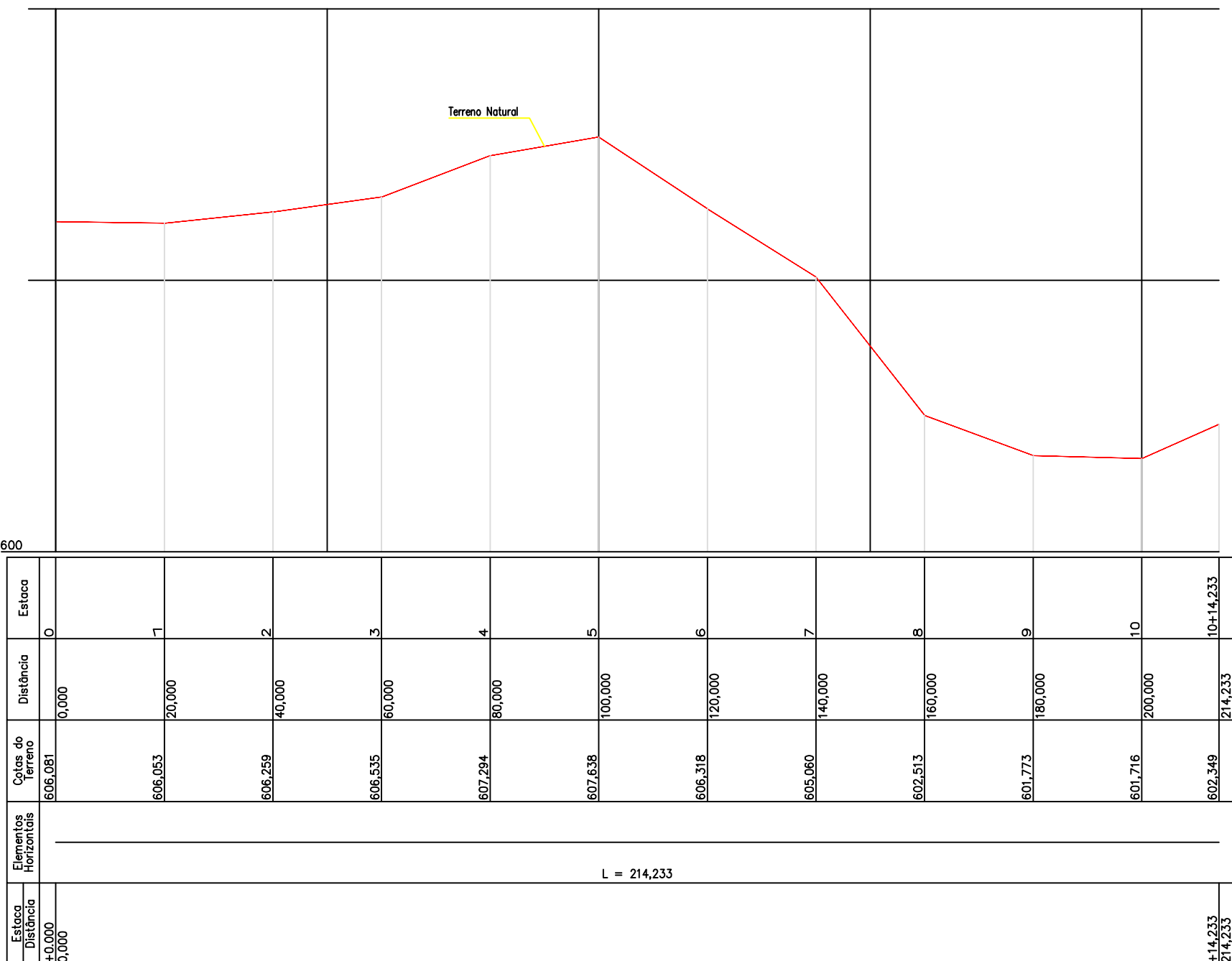


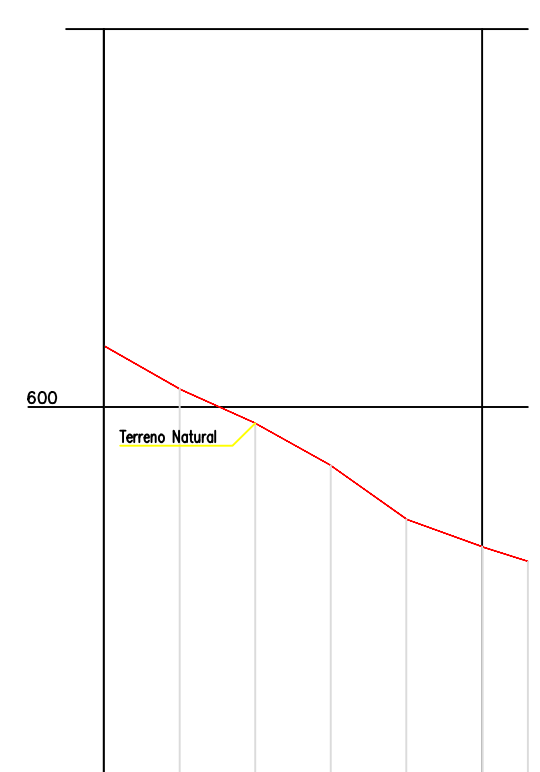
PROJEÇÃO UNIVERSAL TRANSVERSA  
 DE MÉRIDIÃO = UTM  
 SGR = SIRGAS2000  
 MC: 51° W  
 CM: 032°35,68"  
 K: 1.00007396  
 VERTICE: 248  
 Lat: 28°28'35,96313" S  
 Long: 52°57'55,89183" W

# Planialtimétrico

Escala 1/500



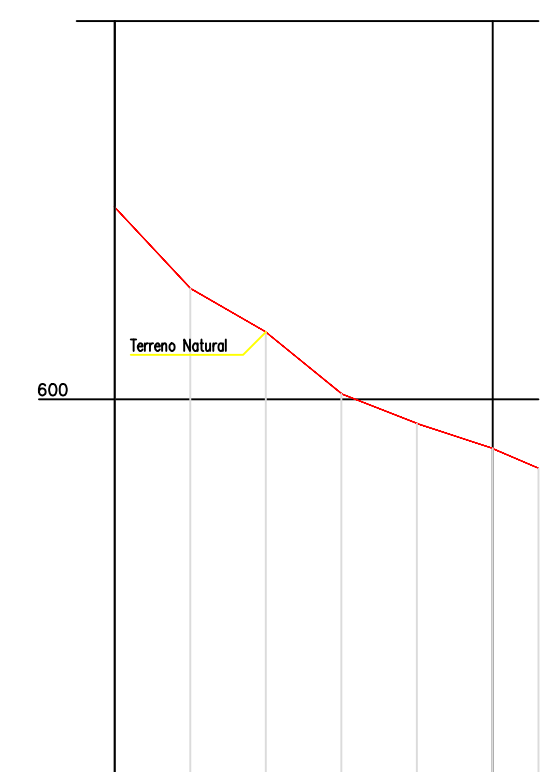
PERFIL LONGITUDINAL  
 RUA DA PRAIA SÃO BERNARDINO  
 ESCALAS H 1:1000 - V 1:100



Estação	Distância	Cota de Terreno	Elementos Horizontais
0	0,000	600,817	
1	10,000	600,241	
2	20,000	599,787	
3	30,000	599,229	
4	40,000	598,617	
5	50,000	598,154	
5+6,085	56,085	597,858	

L = 56,085

PERFIL LONGITUDINAL  
 RUA A COHAB SÃO BERNARDINO  
 ESCALAS H 1:1000 - V 1:100



Estação	Distância	Cota de Terreno	Elementos Horizontais
0	0,000	602,257	
1	10,000	601,468	
2	20,000	600,888	
3	30,000	600,071	
4	40,000	599,677	
5	50,000	599,248	
5+6,062	56,062	598,058	

L = 56,062

PERFIL LONGITUDINAL  
 RUA B COHAB SÃO BERNARDINO  
 ESCALAS H 1:1000 - V 1:100



PROJETO ARQUITETÔNICO	
PAVIMENTAÇÃO ASFÁLTICA SOBRE LEITO NATURAL RUA DA PRAIA	
ENDEREÇO:	RUA DA PRAIA BAIRRO SCHEID - SÃO BERNARDINO
PROPRIETÁRIO:	MUNICÍPIO DE SÃO BERNARDINO-SC CNPJ Nº 01.612.812/0001-50
RESPONSÁVEL TÉCNICO:	Engº Civil Bruna Henrique - CREA-SC 154937-0
RESPONSÁVEL TÉCNICO:	Engº Civil Amarildo M. Ribeiro - CREA-SC 156004-7
RESPONSÁVEL TÉCNICO:	Engº Eletricista Charlan Smaniotto Luzzatto - CREA-SC 127695-8
DESENHO CAD:	Eiveltro Jesus Passini - CREA-SC 084559-7
DESCRIÇÃO	PLANIALTIMÉTRICO PERFIS LONGITUDINAL
PRANCHA:	02/04
ÁREA TOTAL:	2.843,20m²
ESCALA:	INDICADA
CONTATO:	E-MAIL: amnoroste@amnoroste.org.br - TEL: (49)3344-1991