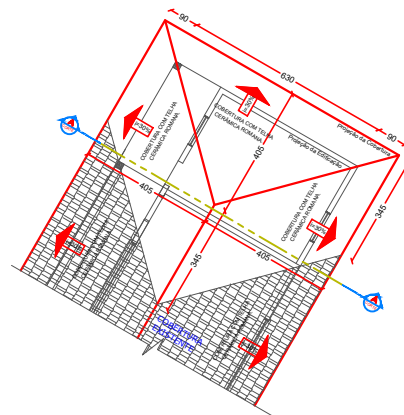


Planta Baixa Bloco Serviços

Escala 1/50  
Área = 21,73m<sup>2</sup>

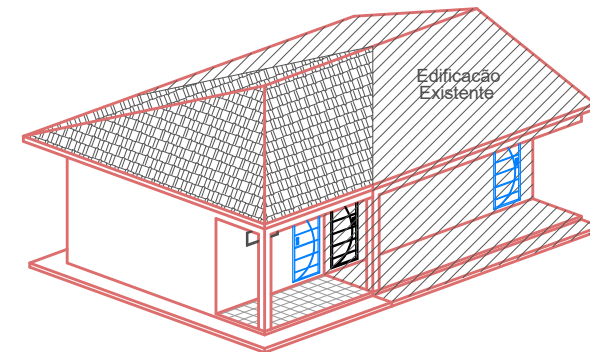


Planta De Cobertura Bloco Serviços  
Escala 1/75

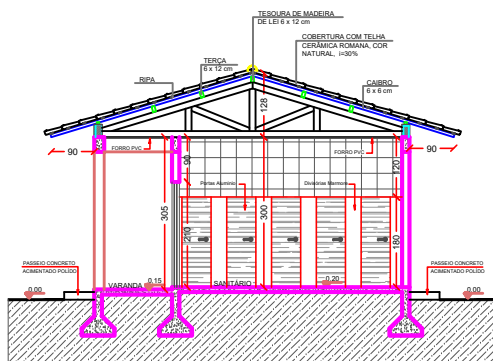
LEGENDA

- PAREDE DE ALVENARIA A EXECUTAR
- DIVISÓRIAS MARMORE A EXECUTAR
- FECHAMENTO C/ ALVENARIA DE PORTA 0,80X2,10m
- ↪ REMOÇÃO DE PORTA 0,80X2,10m
- ↪ RECOLOCAÇÃO DE PORTA 0,80X2,10m
- ↪ REMOÇÃO DE PORTA 0,80X1,80m
- ↪ RECOLOCAÇÃO DE PORTA 0,80X1,80m

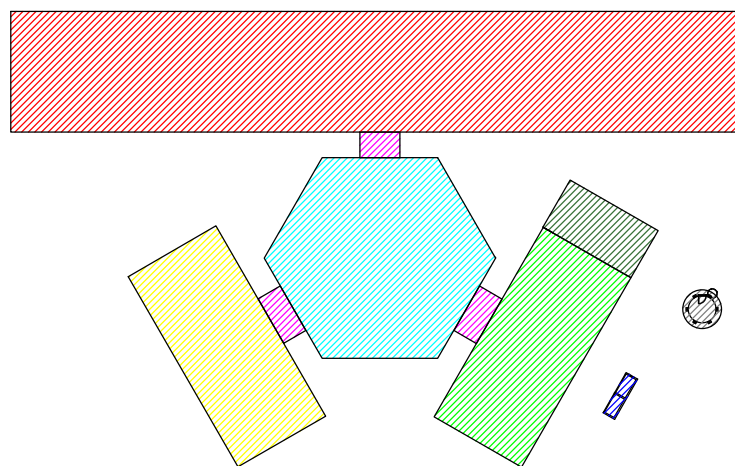
BLOQUE	ÁREA TOTAL EDIFICADA	ÁREAS
RESIDUOS	448,02 m <sup>2</sup>	
ADMINISTRATIVO	99,22 m <sup>2</sup>	
SERVICÓ	99,22 m <sup>2</sup>	
PALCO COBERTO	175,35 m <sup>2</sup>	
PROBARRAS (S.M.)	76,00 m <sup>2</sup>	
CASA LIVRO	4,23 m <sup>2</sup>	
RESERVATÓRIO	3,70 m <sup>2</sup>	
ÁREA TOTAL EXISTENTE	887,73 m <sup>2</sup>	
REMOVED/AMPLIACAO	21,73 m <sup>2</sup>	
ÁREA TOTAL DE AMPLIACAO	21,73 m <sup>2</sup>	
ÁREA TOTAL DE CONSTRUÇÃO	889,52 m <sup>2</sup>	



Vista Perspectiva ( Fachada)  
Escala 1/100



Corte AA  
Escala 1/50



Planta Áreas  
Escala 1/200

COD. ESTATÍSTICA		
01	LOTE Nº	ÁREA PÚBLICA
02	QUADRA Nº	13
03	MATRICULA Nº	7
04	RUA	DA PRAIA
05	BAIRRO	CENTRO
06	MUNICÍPIO	SÃO BERNARDINO - SC
07	ÁREA LOTE	5.500,00m <sup>2</sup>
08	ÁREA EXISTENTE	887,73m <sup>2</sup>
09	ÁREA A AMPLIAR	21,73m <sup>2</sup>
10	ÁREA TOTAL DE CONSTRUÇÃO	889,52m <sup>2</sup>
11	PROJEÇÃO DA EDIFICAÇÃO	889,52m <sup>2</sup>
12	TAXA DE OCUPAÇÃO	16,17%
13	COEFICIENTE DE APROVEITAMENTO	0,161
14	PROJEÇÃO DA EDIFICAÇÃO + COBERTURA	1.176,02m <sup>2</sup>
15	TAXA DE IMPERMEABILIDADE	21,38%
16	TAXA DE PERMEABILIDADE	78,62%
17	FINALIDADE	AMPLIAÇÃO ESCOLA
18	ALVENARIA	MADEIRA
19	MISTA	MISTA



PROJETO ARQUITETÔNICO

AMPLIAÇÃO  
ESPAÇO EDUCATIVO 6 SALAS DE AULA

ENDEREÇO:	RUA DA PRAIA - CENTRO - SÃO BERNARDINO - SC
PROPRIETÁRIO:	PREFEITURA MUNICIPAL DE SÃO BERNARDINO-SC CNPJ nº 12.812.001/00
RESPONSÁVEL TÉCNICO:	Eng <sup>o</sup> Civil Patrícia Rossini L. Longo - CREA-SC 048003-9
RESPONSÁVEL TÉCNICO:	Eng <sup>o</sup> Civil Amarildo M. Ribeiro - CREA-SC 048003-9
DESENHO CAD:	Elvelto Jesus Passini - CREA-SC 084559-7
DESCRIÇÃO	PLANTA BAIXA BLOCO SERVIÇOS, PLANTA DE ÁREAS, PLANTA DE COBERTURA, CORTE AA, VISTA PERSPECTIVA (FACHADA), LEGENDA, ESTATÍSTICA
ÁREA A AMPLIAR:	21,73m <sup>2</sup>
ESCALA:	INDICADA
CONTATO:	E-MAIL: amnoroste@amnoroste.org.br - TEL: (49)3344-1991

FRANCHA:  
ARQ - 01/02